

Утверждено

Администрацией городского округа Электрогорск

(наименование документа об утверждении, включая наименования органов государственной власти или

Московской области

органов местного самоуправления, принявших решение об утверждении схемы или

подписавших соглашение о перераспределении земельных участков)

от _____ № _____

ОПИСАНИЕ МЕСТОПОЛОЖЕНИЯ ГРАНИЦ**Зона публичного сервитута объекта электросетевого хозяйства – трансформаторная****подстанция №351, кадастровый номер 50:17:0011404:647**

(наименование объекта, местоположение границ которого описано (далее - объект))

ОПИСАНИЕ МЕСТОПОЛОЖЕНИЯ ГРАНИЦ**Публичный сервитут**

(наименование объекта, местоположение границ которого описано (далее - объект))

Раздел 1**Сведения об объекте**

№ п/п	Характеристики объекта	Описание характеристик
1	2	3
1	Местоположение объекта	Российская Федерация, Московская область, г.о. Электрогорск, Электрогорск г, ул. Кржижановского
2	Площадь объекта ± величина погрешности определения площади (P ± ΔP)	87 м ² ± 3 м ²
3	Иные характеристики объекта	Вид объекта реестра границ: Зона с особыми условиями использования территории Содержание ограничений использования объектов недвижимости в пределах зоны или территории: Публичный сервитут, для целей размещения объектов электросетевого хозяйства - эксплуатации существующего объекта электроэнергетики с кадастровым номером 50:17:0011404:647. Срок установления 49 лет.

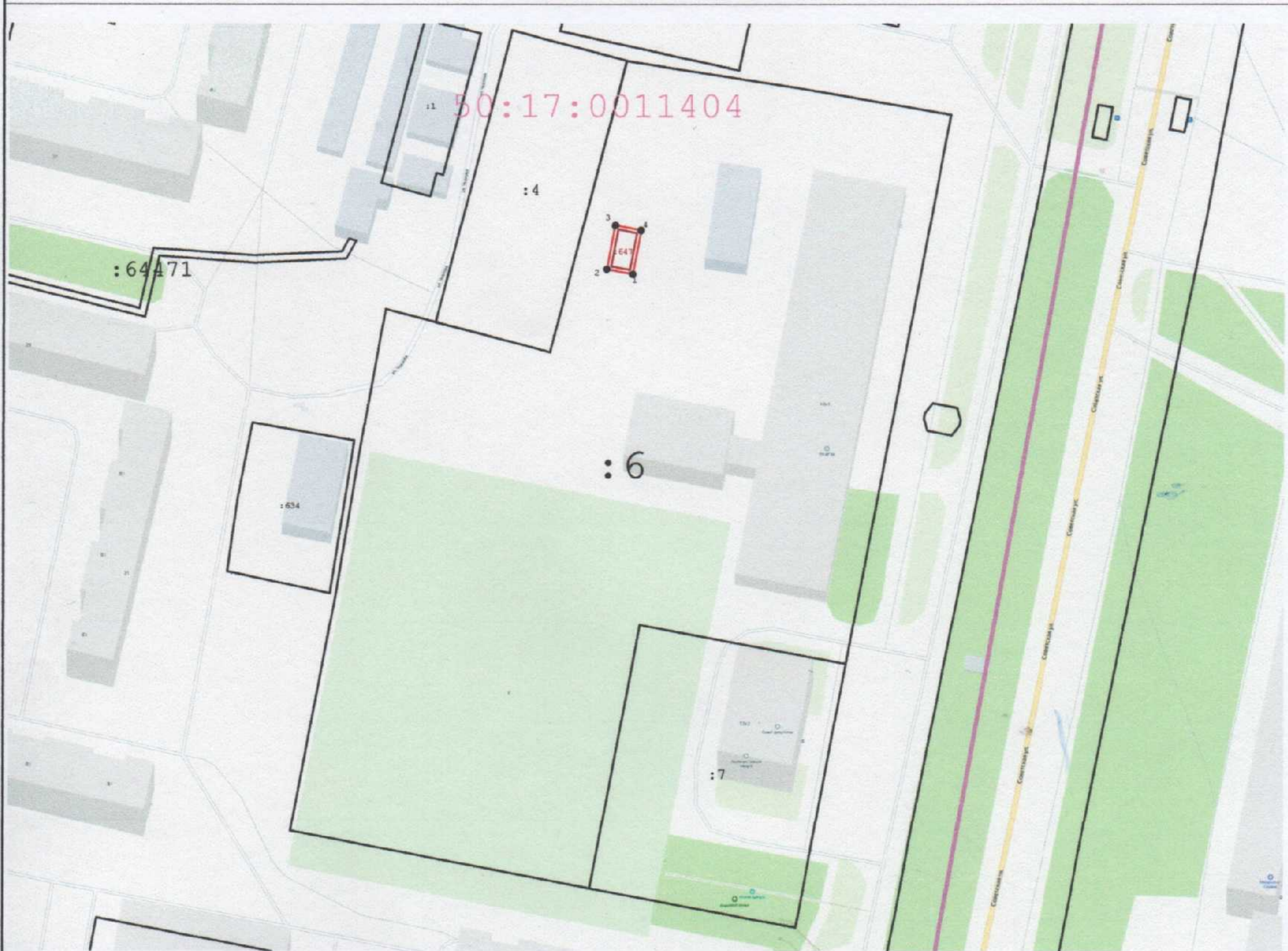
Раздел 2**Сведения о местоположении границ объекта****1. Система координат** МСК-50, зона 2**2. Сведения о характерных точках границ объекта**

Обозначение характерных точек границ	Координаты, м		Метод определения координат характерной точки	Средняя квадратическая погрешность положения характерной точки (Mt), м	Описание обозначения точки на местности (при наличии)
	X	Y			
1	2	3	4	5	6
1	481 788,49	2 268 683,18	Аналитический метод	0,10	—
2	481 789,85	2 268 676,14		0,10	
3	481 801,82	2 268 678,44		0,10	
4	481 800,46	2 268 685,48		0,10	
1	481 788,49	2 268 683,18		0,10	

3. Сведения о характерных точках части (частей) границы объекта











1	2	3	4	5	6
—	—	—	—	—	—

Раздел 4
План границ объекта



Масштаб 1:2 000

Используемые условные знаки и обозначения:

-  - Граница объекта землеустройства (публичный сервитут)
-  - Картографическая основа, не содержащая сведения ограниченного доступа. Карта России (Росреестр) (МСК-50 зона 2)
-  - Существующая часть границы, имеющиеся в ЕГРН сведения о которой достаточны для определения ее местоположения
-  - Граница ОКС, сведения о котором содержатся в ЕГРН
-  - граница кадастрового квартала
-  - характерная точка границы, сведения о которой позволяют однозначно определить её положение на местности
-  - обозначение характерной точки границы
-  - обозначение кадастрового номера земельного участка
-  - обозначение кадастрового номера ОКС, сведения о котором содержатся в ЕГРН
-  - номер кадастрового квартала

Подпись



Дата « 25 » декабря 20 20 г.

Место для оттиска печати (при наличии) лица, составившего описание местоположения границ объекта